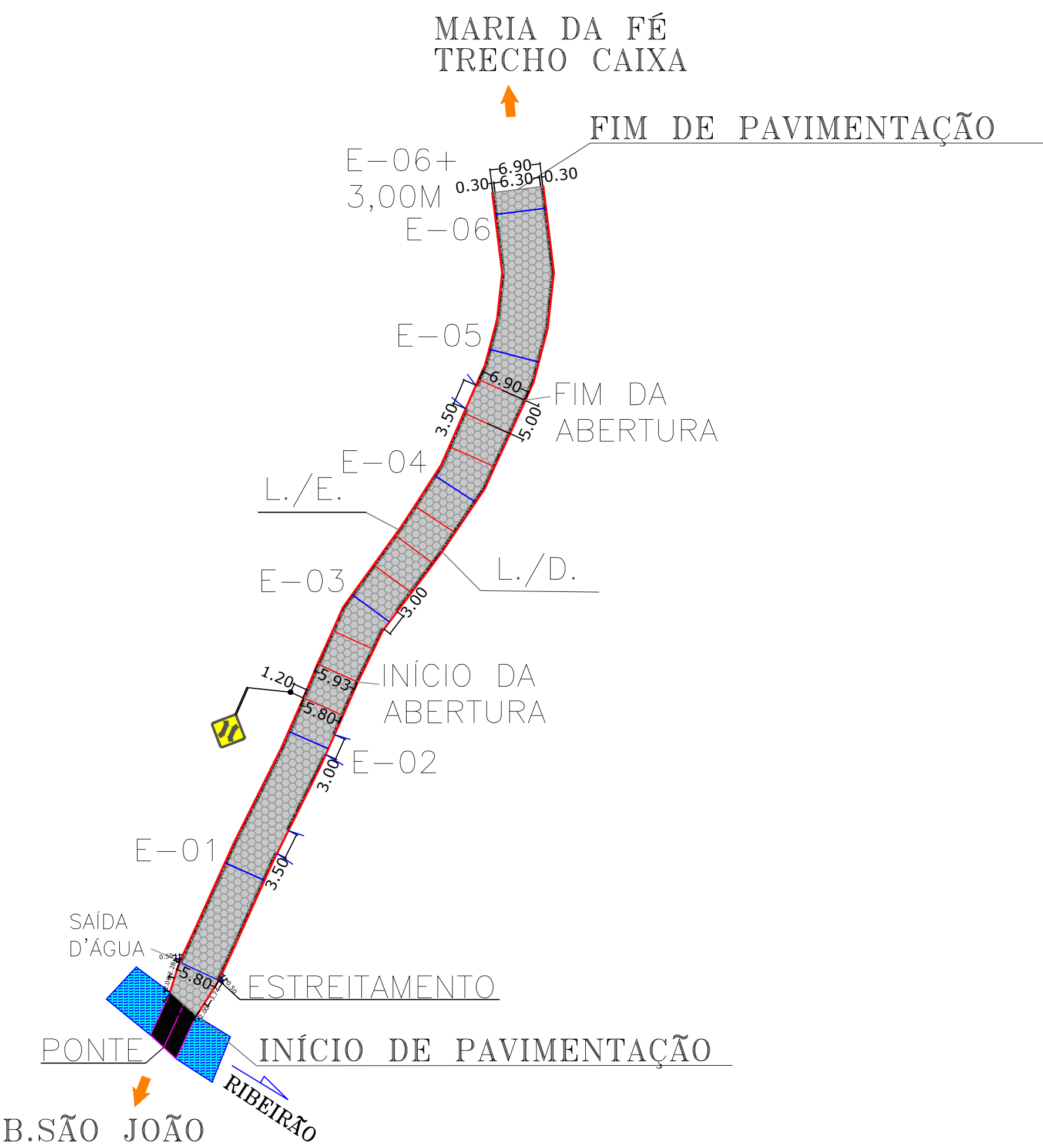
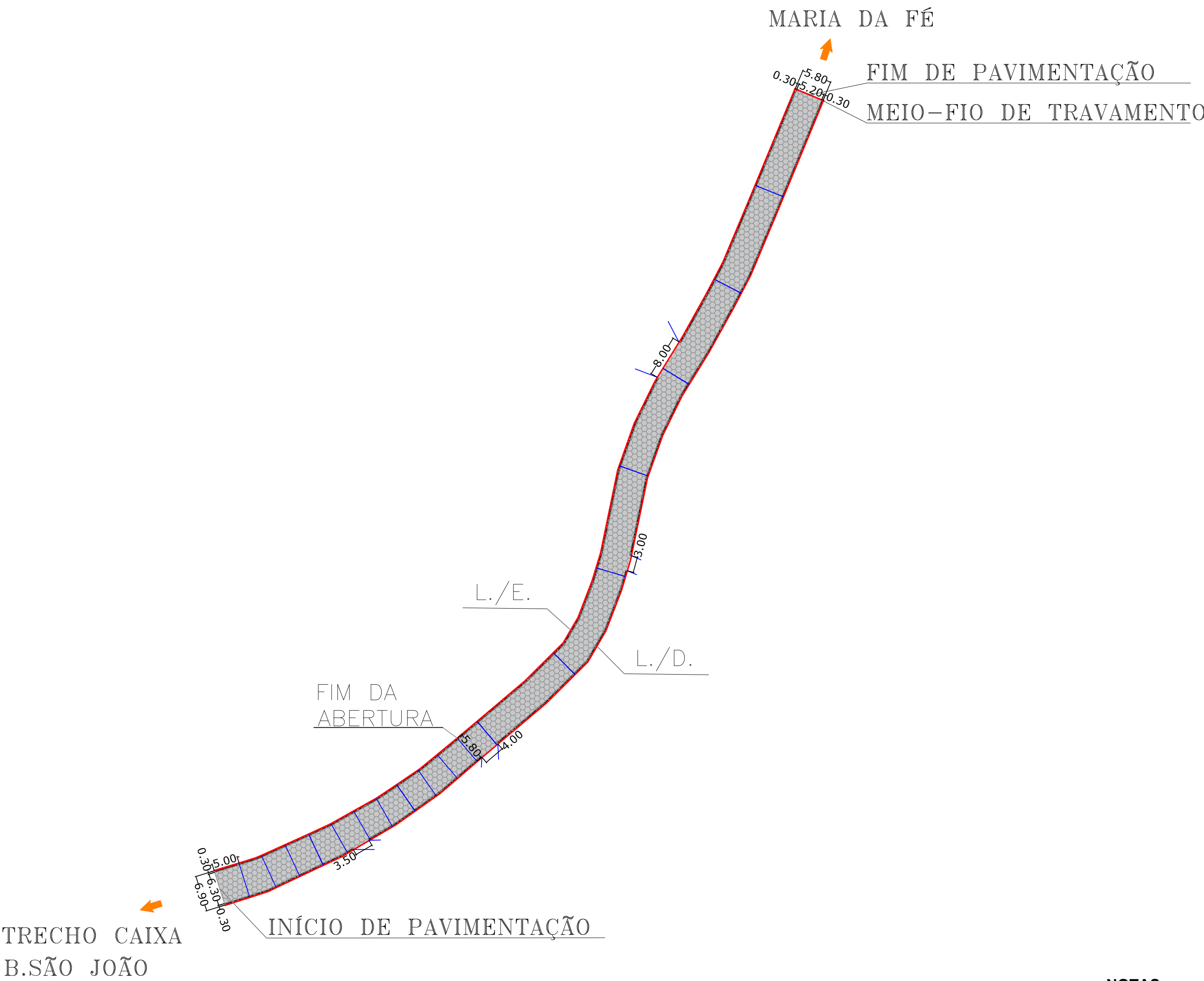


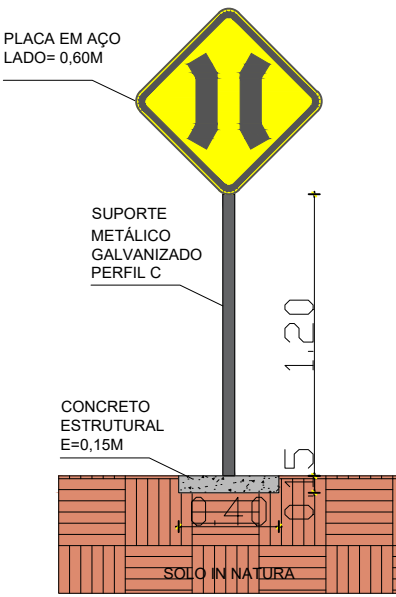
TRECHO 1



TRECHO 2



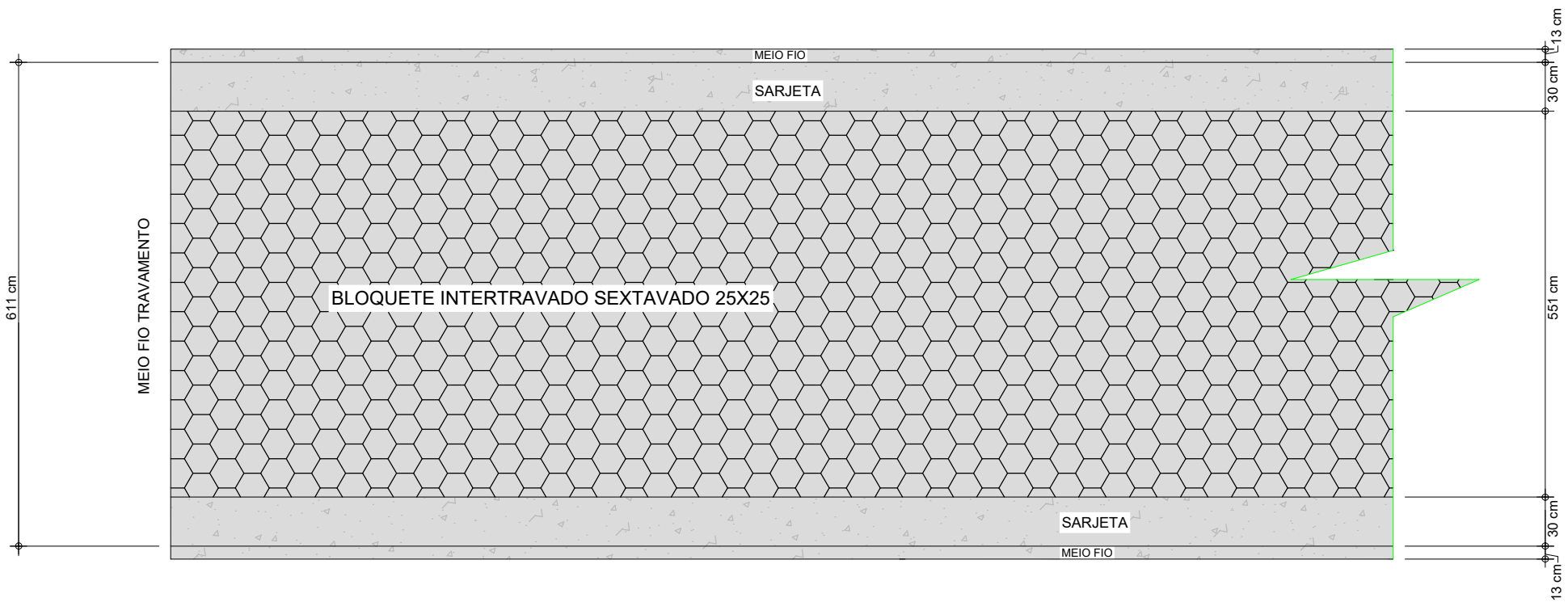
PLACA DE SINALIZAÇÃO A-22 PONTE ESTREITA



PLACA DE SINALIZAÇÃO DE ADVERTÊNCIA

OBSERVAÇÃO: PARA A INSTALAÇÃO DA PLACA IN LOCO DEVE CONSIDERAR PROJETO E MEMORIAL DESCRITIVO.

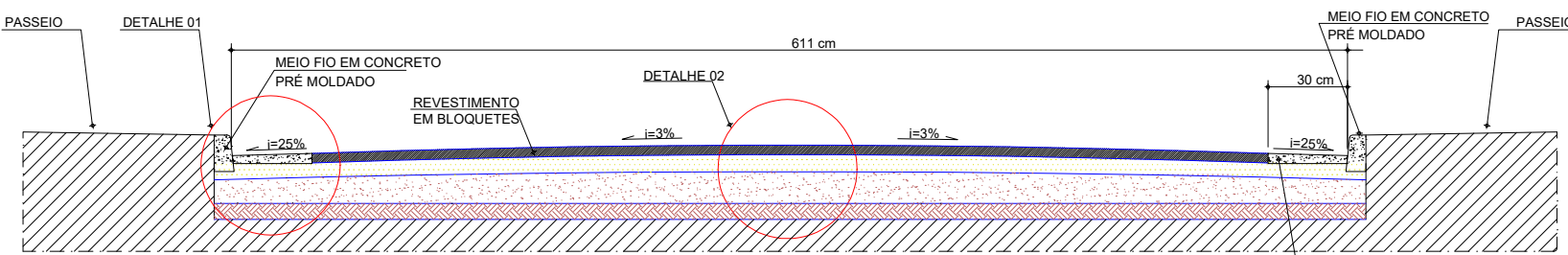
PLANTA DE IMPLANTAÇÃO
ESCALA: S/ESCALA



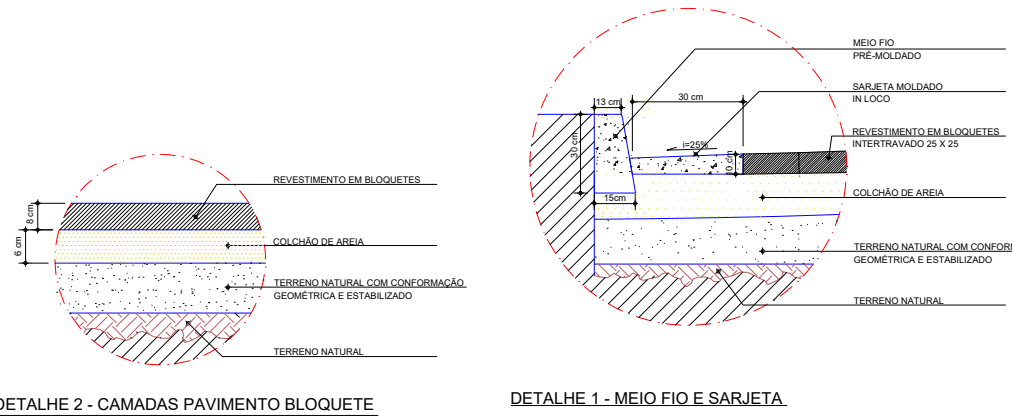
PLANTA BAIXA - PISTA DE ROLAMENTO
LARGURA MÉDIA

LEGENDA

PAVIMENTAÇÃO EM PISO INTERTRAVADO 25X25X8 A REALIZAR



CORTE TRANSVERSAL - PISTA DE ROLAMENTO



- NOTAS:**
- AS OBRA DE TERRAPLANAGEM E REGULARIZAÇÃO DE SUPERFÍCIE NECESSÁRIO SERÁ EXECUTADO PELA PREFEITURA MUNICIPAL DE MARIA DA FÉ;
 - TODAS AS DIMENSÕES FORAM RETIRADOS DO ARQUIVO TOPOGRÁFICO, PARA MAIORES INFORMAÇÕES O MESMO DEVERÁ SER CONSULTADO;
 - O MEIO FIO E SARJETA DEVERÃO SER EXECUTADOS COM O BASE NIVELADA E PREPARADA.
 - ESTQUEAMENTO DE 20 EM 20 METROS.

	REVISÃO	DATA	PRINCIPAIS ALTERAÇÕES	
	RO	09/02 /2024	EMISSÃO INICIAL	
PROJETO ARQUITETÔNICO	DESCRIÇÃO DO PROJETO: PAVIMENTAÇÃO EM BLOQUETE INTERTRAVADO NO DISTRITO POSSES		RESPONSÁVEL TÉCNICO RIVALDO PEREIRA LOPES	CAU/CREA 45.855/D
	NÍVEL: PROJETO EXECUTIVO		CPF/CNPJ 18.025.957/0001	
	DETALHE PLANTA BAIXA, CORTE E DETALHES			
	CATEGORIA DE USO OBRA PÚBLICA		ÁREA DO LOTE -	ÁREA TOTAL 2.045,55 m²
	LOTEAMENTO -		BAIRRO SÃO JOÃO	NÚMERO DA FOLHA: 01/01
	RUA ESTRADA DE ACESSO AO BAIRRO SÃO JOÃO			
	LOTE/NÚMERO -		CIDADE MARIA DA FÉ	
	APROVAÇÕES			